

تَرْفُورِ مَرَجِ اَرِ شُد اَمَرْدِي دَسُو مَرَسَر



مەركەزىي ئاسىيا دۆلەتلىرىدىكى ھۆرمەتلىك



ئاسىيا دۆلەتلىرى



ئاسىيا دۆلەتلىرى



ئاسىيا دۆلەتلىرى



ئاسىيا دۆلەتلىرى



ئاسىيا دۆلەتلىرى



ئاسىيا دۆلەتلىرى



ئاسىيا دۆلەتلىرى



ئاسىيا دۆلەتلىرى



ئاسىيا دۆلەتلىرى

مکرمی سارے داری دے فوہ سارے

1000 راکرے فوہ سارے فوہ سارے

رکڑے مکرمی سارے سارے سارے سارے

رکڑے سارے دے فوہ سارے

مکرمی سارے سارے راکرے 12% راکرے

دے فوہ سارے

1980s



2020s



مکرمی سارے فوہ سارے

1980s
30,000 راکرے

مکرمی سارے فوہ سارے
~10-18 m

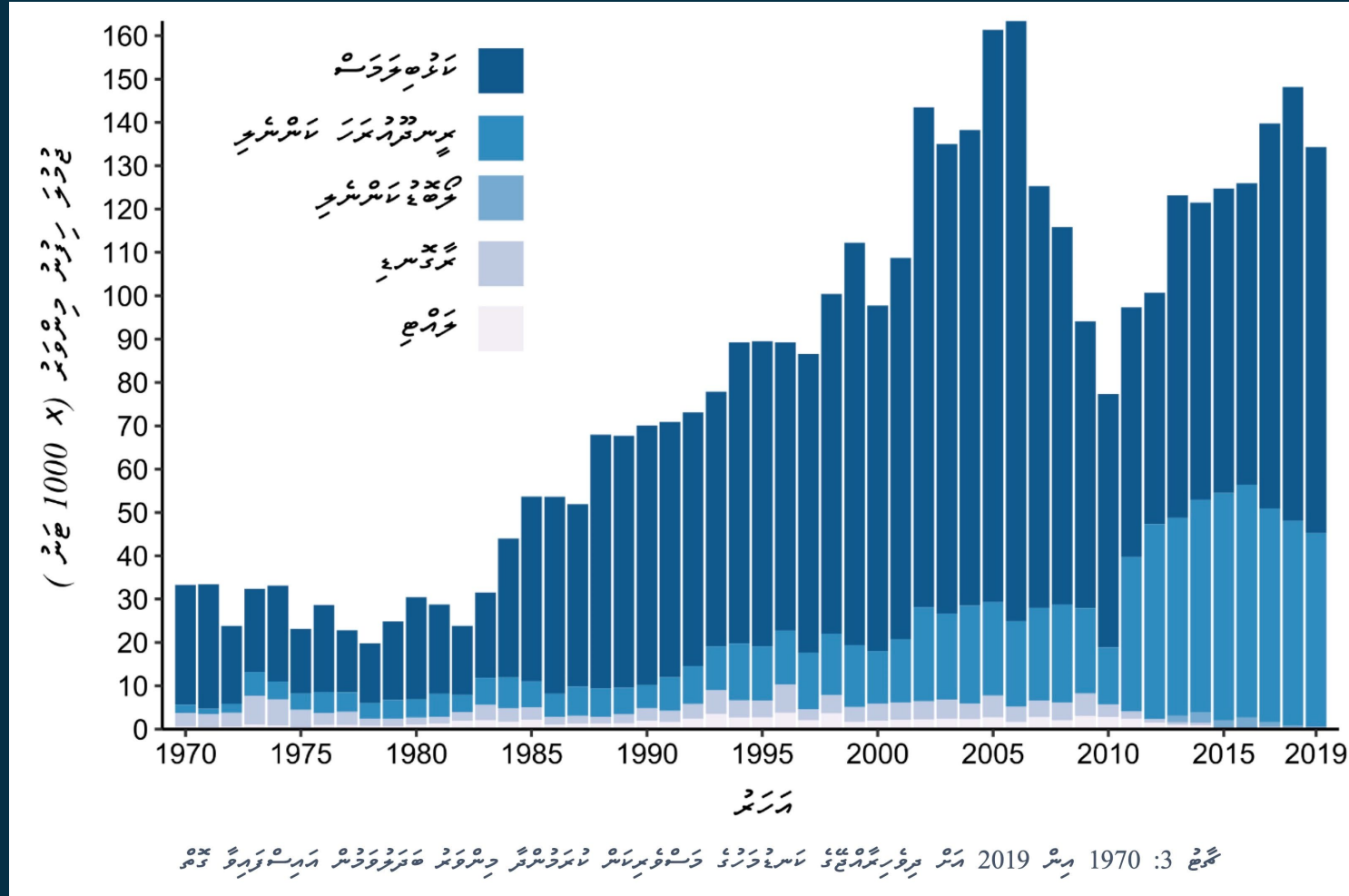


مکرمی سارے فوہ سارے

مکرمی سارے فوہ سارے
< 120,000 راکرے


مکرمی سارے فوہ سارے
~20-35m

مگرچہ اس وقت بھی اس وقت بھی



2006 سے 2010 تک اس وقت بھی اس وقت بھی 53% کم ہو گیا

اس وقت بھی اس وقت بھی اس وقت بھی اس وقت بھی



30

30

30

30

30

30

30

30

30

مکراتیج د رستو مینا سر

اردی گومومو رت سوکراتر رت دسرو مینا رستو مینا د مینا


مینا گومومو رستو مینا دسرو مینا

مکراتیج د رستو مینا سر دسرو مینا دسرو مینا دسرو مینا

مکرمات و اسرار و اسرار

$\frac{0}{\text{سر}} \quad \frac{\text{د}}{\text{موی}} \quad \frac{\text{و}}{\text{موی}} \quad \frac{\text{و}}{\text{سر}} \quad \frac{\text{و}}{\text{سر}} \quad \frac{\text{و}}{\text{سر}} \quad \frac{\text{و}}{\text{سر}}$

$\frac{d}{dt} \left(\frac{1}{r^2} \right) = -\frac{2}{r^3} \frac{dr}{dt}$



تَرْوُخُ رَسْرُفُخِ رَسْرُفُخُ مَكْرِي سَرُجُ تَرِزِخَرِي سَرُ / قَوْرِي خَرِي

اَعْلَى سِرِّ لَكُمْ اَسْرَفُكُمْ اَدْلَا سِرِّ هَتْرَفُكُمْ

ދާރު ދަނޑު ދަނޑު ދަނޑު

Location: Laamu Atoll, Maldives
Fishery: Bait fish

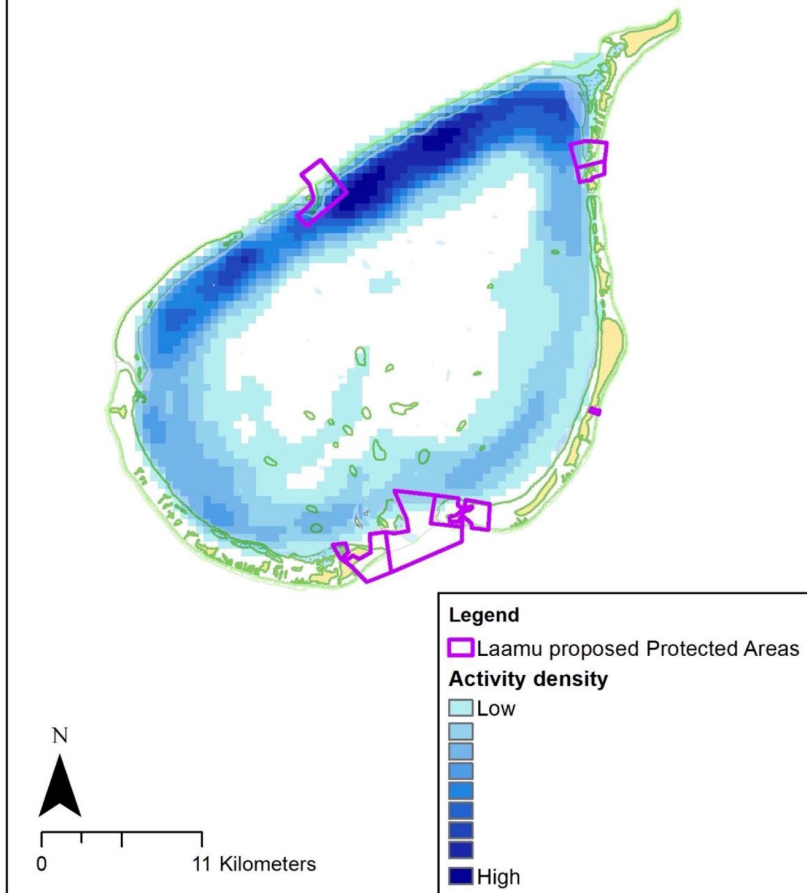


Figure 5c. Location of bait fish capture, identified by commercial tuna fishers

ދަނޑު ދަނޑު ދަނޑު ދަނޑު ދަނޑު ދަނޑު ދަނޑު ދަނޑު ދަނޑު ދަނޑު

ދަނޑު ދަނޑު ދަނޑު ދަނޑު ދަނޑު ދަނޑު ދަނޑު ދަނޑު ދަނޑު ދަނޑު

ދަނޑު ދަނޑު ދަނޑު ދަނޑު ދަނޑު ދަނޑު ދަނޑު ދަނޑު ދަނޑު ދަނޑު

مَرَجَّی مَرَدَری دَسُو پِر سَر





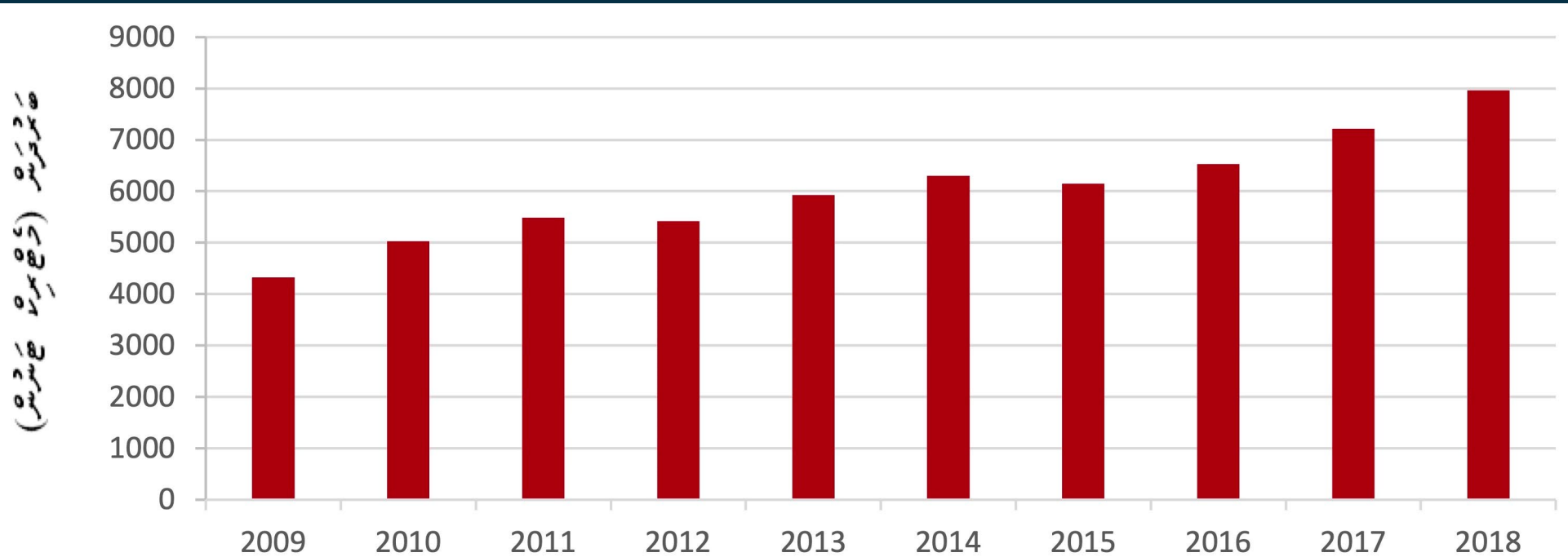
تخم‌داری آهک‌پراران رسوب‌سازان نر و ماده در آب سرد
در آب سرد تخم‌داری ۳۳ تا ۳۵ درجه سانتیگراد و طول عمر 13,000 +/- 30,000 ساعت

2014 قمر در نیمه تابان و پرورش در آب سرد

در آب سرد در آب سرد 18,000 - 23,400 ساعت در آب سرد در آب سرد

در تخم‌داری در آب سرد و در آب سرد و در آب سرد

مەركەزىي قىممەتلىرى دىئەگىراممىسى

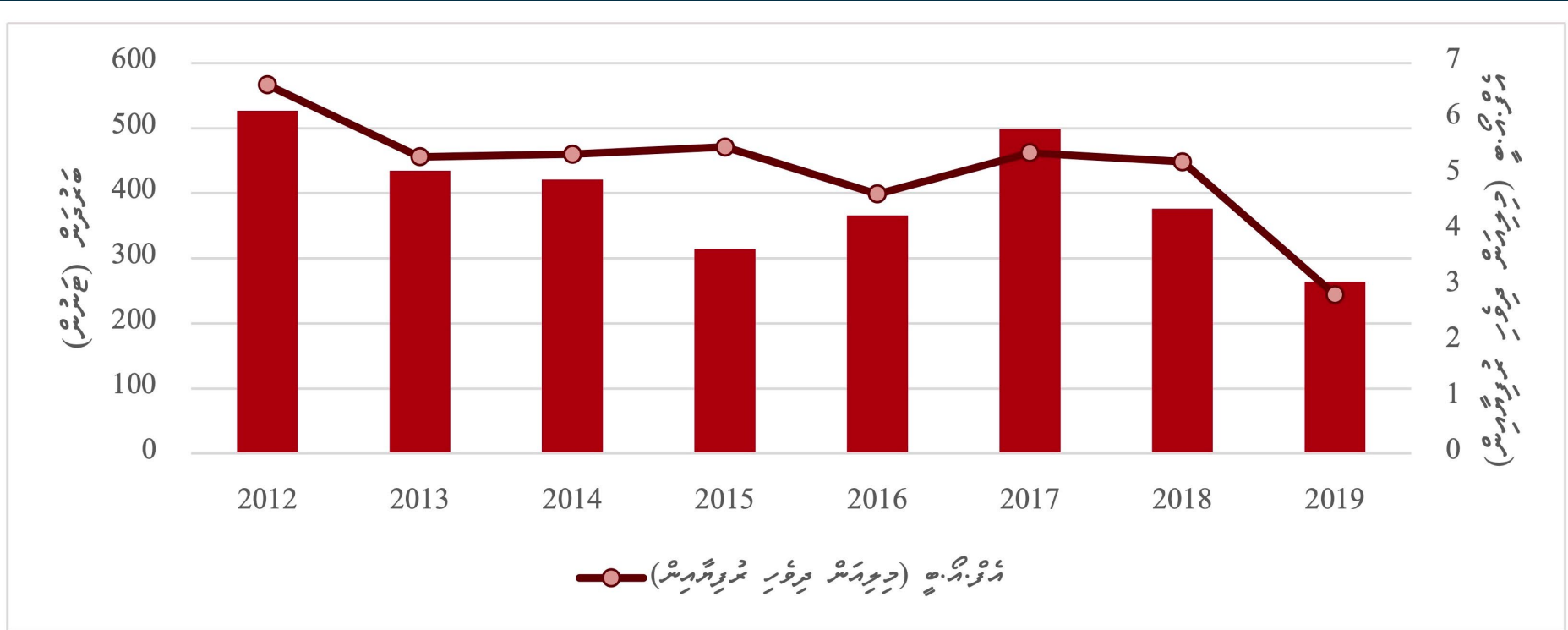


مەركەزىي قىممەتلىرى 2009: 1 قىممەتلىرى 2018 قىممەتلىرى دىئەگىراممىسى

مەركەزىي قىممەتلىرى دىئەگىراممىسى دىئەگىراممىسى

مەركەزىي قىممەتلىرى دىئەگىراممىسى دىئەگىراممىسى

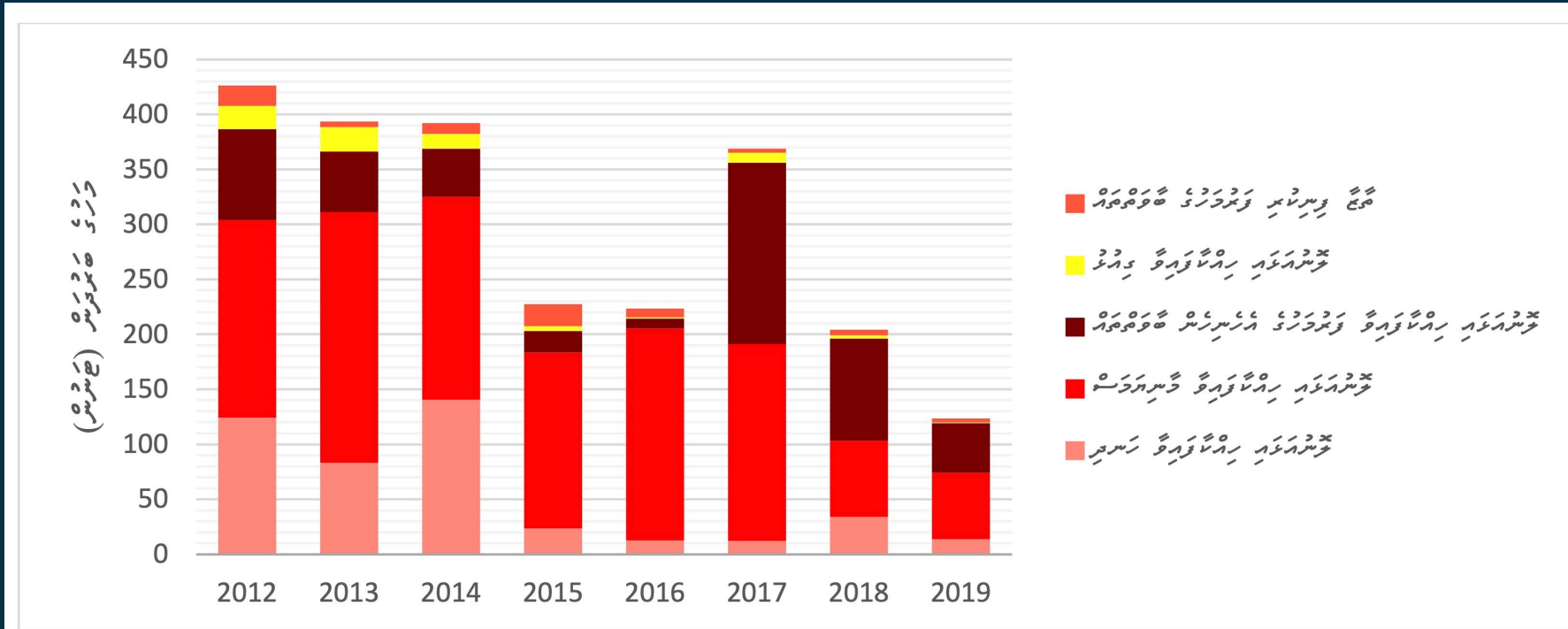
مەركەزىي قۇرۇلۇش دىئەكتىرى



سۈرەت 2: 2012 - 2019 يىللىرىدىكى مەركەزىي قۇرۇلۇش دىئەكتىرىنىڭ يىللىق ئۆزگىرىش سۈرئىتى

قۇرۇلۇش دىئەكتىرىنىڭ رەسىمىي تەسۋىرى

مەنبەلەر ئىچىدىكى دۆلەت ئىقتىسادى



ئىككىنچى: 2012-2019 يىللىرى ئىچىدىكى دۆلەت ئىقتىسادىنىڭ ئۆزگىرىشى ۋە ئىقتىسادىنىڭ ئۆزگىرىشى. 2012-2019 يىللىرى ئىچىدىكى دۆلەت ئىقتىسادىنىڭ ئۆزگىرىشى ۋە ئىقتىسادىنىڭ ئۆزگىرىشى. 2012-2019 يىللىرى ئىچىدىكى دۆلەت ئىقتىسادىنىڭ ئۆزگىرىشى ۋە ئىقتىسادىنىڭ ئۆزگىرىشى.

دۆلەت ئىقتىسادىنىڭ ئۆزگىرىشى ۋە ئىقتىسادىنىڭ ئۆزگىرىشى. دۆلەت ئىقتىسادىنىڭ ئۆزگىرىشى ۋە ئىقتىسادىنىڭ ئۆزگىرىشى. دۆلەت ئىقتىسادىنىڭ ئۆزگىرىشى ۋە ئىقتىسادىنىڭ ئۆزگىرىشى.

މާރިޔަ ދަރިވަރުންގެ ދަރުސް

25 ވަނަ ދަރުސް ދަރިވަރުންގެ ދަރުސް ފޮތް ބައްލަވާލާށެވެ

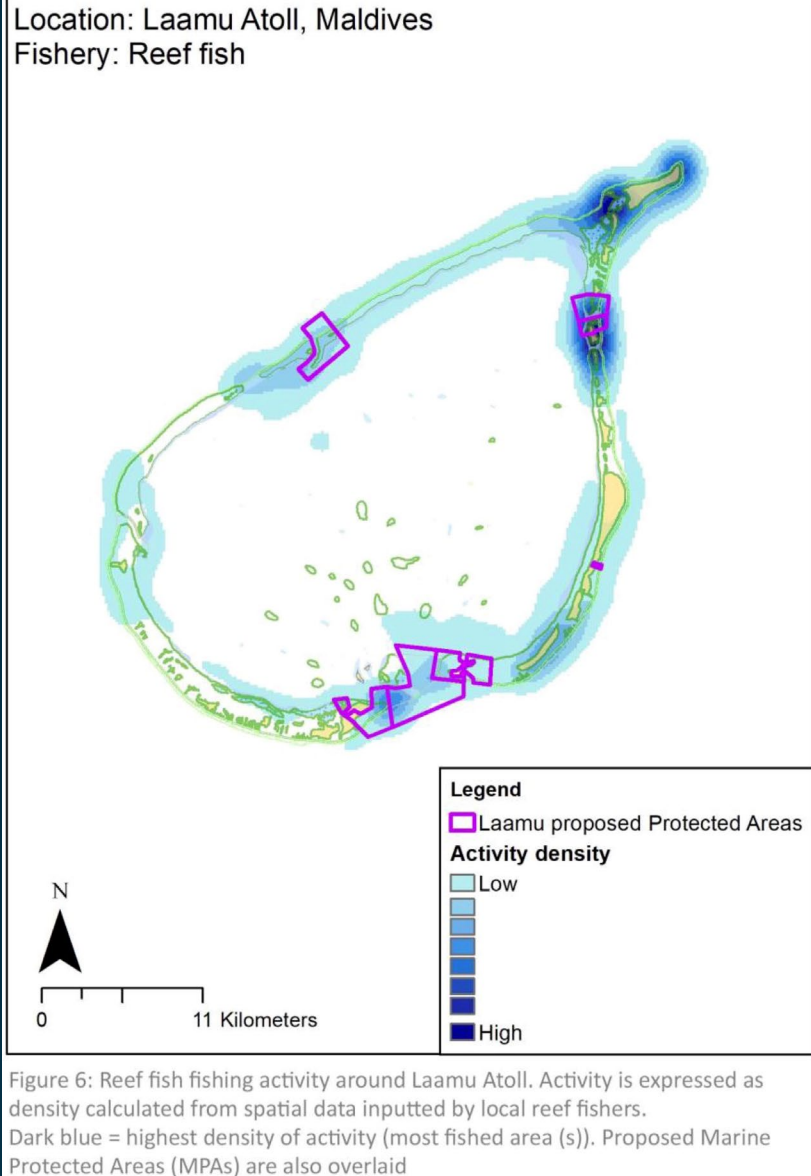
މާރިޔަ ދަރިވަރުންގެ ދަރުސް ފޮތް ބައްލަވާލާށެވެ

މާރިޔަ ދަރިވަރުންގެ ދަރުސް ފޮތް ބައްލަވާލާށެވެ

މާރިޔަ ދަރިވަރުންގެ ދަރުސް ފޮތް ބައްލަވާލާށެވެ

މާރިޔަ ދަރިވަރުންގެ ދަރުސް ފޮތް ބައްލަވާލާށެވެ

މާރިޔަ ދަރިވަރުންގެ ދަރުސް ފޮތް ބައްލަވާލާށެވެ 84% ދަރިވަރުންގެ ދަރުސް ފޮތް ބައްލަވާލާށެވެ



مزارع و تفریح و تفریح



1990 ۾ ڏنل ٿيل ٻوڏ جي ڪري ٿيل نقصان جو اندازو لڳائي ڏنو ويو آهي.

ٻوڏ جي ڪري ٿيل نقصان جو اندازو لڳائي ڏنو ويو آهي.

ٻوڏ جي ڪري ٿيل نقصان جو اندازو لڳائي ڏنو ويو آهي. ٻوڏ جي ڪري ٿيل نقصان جو اندازو لڳائي ڏنو ويو آهي.



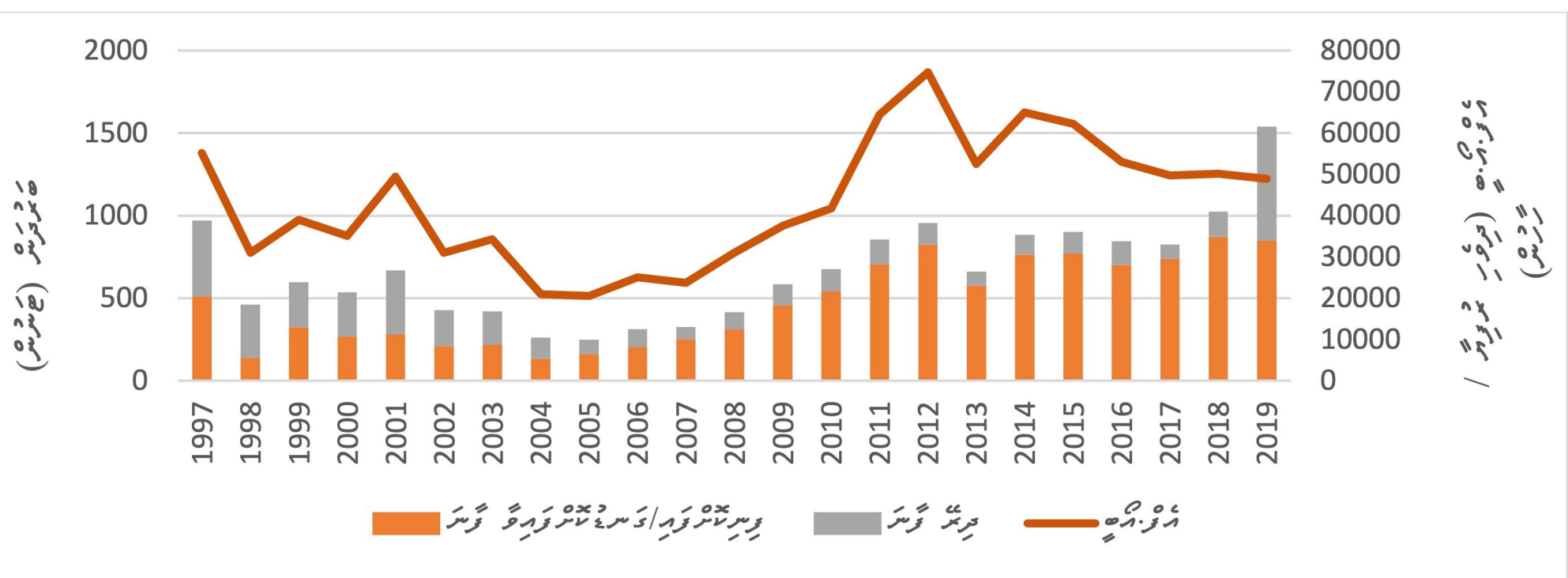
2009 ۾ ڏنل ٿيل ٻوڏ جي ڪري ٿيل نقصان جو اندازو لڳائي ڏنو ويو آهي.

ٻوڏ جي ڪري ٿيل نقصان جو اندازو لڳائي ڏنو ويو آهي. ٻوڏ جي ڪري ٿيل نقصان جو اندازو لڳائي ڏنو ويو آهي.

2009 ۾ ڏنل ٿيل ٻوڏ جي ڪري ٿيل نقصان جو اندازو لڳائي ڏنو ويو آهي.

ٻوڏ جي ڪري ٿيل نقصان جو اندازو لڳائي ڏنو ويو آهي. ٻوڏ جي ڪري ٿيل نقصان جو اندازو لڳائي ڏنو ويو آهي.

مردم و ترانس و همجنسگرا



مجموعه 1: 1997 تا 2019 در مورد ترانس و همجنسگرا و ترانس و همجنسگرا و ترانس و همجنسگرا

در مورد ترانس و همجنسگرا و ترانس و همجنسگرا و ترانس و همجنسگرا و ترانس و همجنسگرا

در مورد ترانس و همجنسگرا و ترانس و همجنسگرا و ترانس و همجنسگرا و ترانس و همجنسگرا

مۆز دېھىنى ئۆسۈپ بارىدۇ

2015-يىلى 50 ئۆسۈپ بارىدۇ / 15 ئۆسۈپ بارىدۇ دېھىنى ئۆسۈپ بارىدۇ

ئۆسۈپ بارىدۇ دېھىنى ئۆسۈپ بارىدۇ، دېھىنى ئۆسۈپ بارىدۇ

2017-يىلى 140 ئۆسۈپ بارىدۇ دېھىنى ئۆسۈپ بارىدۇ

يىلى ئۆسۈپ بارىدۇ دېھىنى ئۆسۈپ بارىدۇ دېھىنى ئۆسۈپ بارىدۇ

دېھىنى 3 ئۆسۈپ بارىدۇ



“אֵלֵינוּ יְיָ אֱלֹהֵינוּ יִשְׂרָאֵל אֲנִי וְעַמִּי וְעַד
רֵשִׁית הָאָרֶץ”



דַּיִסְרִים וְשׁוּפְרֵי אֲחֵרֵי שְׁמֵהֶם

תְּסַרֵּי חַדָּדִים וְשׁוּפְרֵי

שְׁמֵי תְּסַרֵּי אֲחֵרֵי תְּסַרֵּי

אֲחֵרֵי אֲחֵרֵי יְסַרֵּי שְׁמֵי 4 שְׁמֵי אֲחֵרֵי שְׁמֵי 22

שְׁמֵי אֲחֵרֵי תְּסַרֵּי

דַּיִסְרֵי וְשׁוּפְרֵי אֲחֵרֵי שְׁמֵי דַּיִסְרֵי



مَرَجِي رَحْمَتِ دَسُو بِرَسَر



دَری سَر دَ شَیخِ بِرِیَیَ مَیَّارِ دَ شَیخِ رَیْزِی

رَیْزِی دَ شَیخِ رَیْزِی دَ شَیخِ رَیْزِی دَ شَیخِ رَیْزِی دَ شَیخِ رَیْزِی

دَ شَیخِ رَیْزِی دَ شَیخِ رَیْزِی دَ شَیخِ رَیْزِی دَ شَیخِ رَیْزِی

1970 دَ شَیخِ رَیْزِی دَ شَیخِ رَیْزِی دَ شَیخِ رَیْزِی

دَ شَیخِ رَیْزِی دَ شَیخِ رَیْزِی دَ شَیخِ رَیْزِی دَ شَیخِ رَیْزِی

دَ شَیخِ رَیْزِی دَ شَیخِ رَیْزِی دَ شَیخِ رَیْزِی



މާރިކު ފަރުޞާތު ދަނޑު ފަރުޞާތު

Location: Laamu Atoll, Maldives
Fishery: Bill fish



Legend
■ Laamu proposed Protected Areas
Activity density
■ Low
■ High

Figure 7: Bill fish fishing activity around Laamu Atoll. Activity is expressed as density calculated from spatial data inputted by local Bill fish fishers. Dark blue = highest density of activity (most fished area(s)). Proposed Marine Protected Areas (MPAs) are also overlaid

މާރިކު ފަރުޞާތު ދަނޑު ފަރުޞާތު ދަނޑު ފަރުޞާތު
ފަރުޞާތު ދަނޑު ފަރުޞާތު ދަނޑު ފަރުޞާތު

ފަރުޞާތު ދަނޑު ފަރުޞާތު ދަނޑު ފަރުޞާތު (ފަރުޞާތު ދަނޑު)

ފަރުޞާތު ދަނޑު ފަރުޞާތު ދަނޑު ފަރުޞާތު

مَرَجَعِي زِيَارَتِ سِرِّ دَسُو بِرَسَر



1985 وَسَرِ اَرَنْجَسَرِ نَجْرِي سَرِ دَنْتَرِ اَرَنْجَسَرِي مَوْتَرِي دِي مَرَجِ اَرَنْجَسَرِ نَجْرِي سَرِ تَرِي

اَرَنْجَسَرِ دَرِي سَرِ مَوْتَرِي اَرَنْجَسَرِ اَرَنْجَسَرِ اَرَنْجَسَرِ مَوْتَرِ

اَرَنْجَسَرِ 10 وَسَرِ اَرَنْجَسَرِ، اَرَنْجَسَرِ مَوْتَرِ سَرِ دَرِي سَرِ وَسَرِ مَوْتَرِ اَرَنْجَسَرِ

دَرِي سَرِ تَرِي اَرَنْجَسَرِ اَرَنْجَسَرِ اَرَنْجَسَرِ اَرَنْجَسَرِ اَرَنْجَسَرِ



1. دھندل ستر ستر مود تر موداس

مود رگه موداس ردي م هومود دهر موداس تر موداس، 15 - 25 دھندل تر مود تر مود
سومبر موداس واد مود ردي موداس تر موداس

2. دھندل موداس مود رتر تر موداس ردي موداس موداس موداس
سومبر موداس موداس موداس تر موداس موداس موداس



مردم کی زندگی میں تبدیلیاں

2002 - 2017 میں مردم شماری کی بنیاد پر 2017-2002 میں
 آبادی میں تبدیلیاں



2002-2017 میں آبادی میں تبدیلیاں

18

18

18

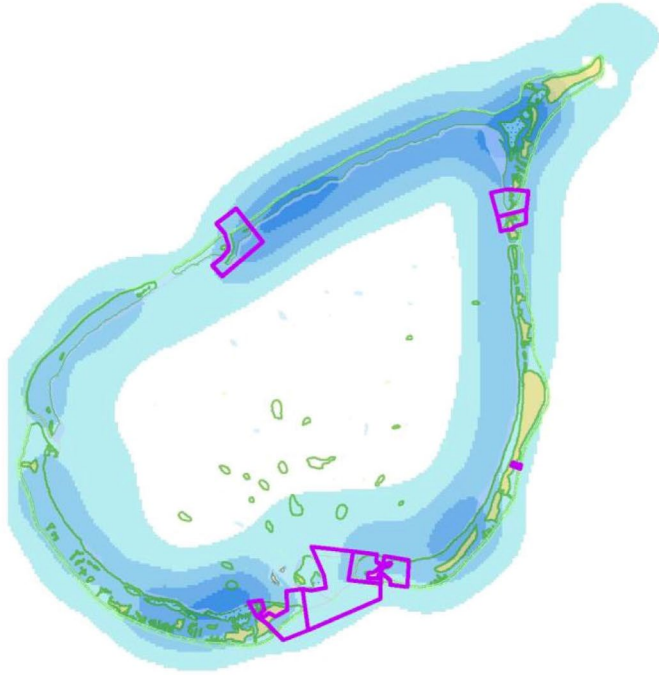
18

18

18

18

Location: Laamu Atoll, Maldives
 Fishery: Sea cucumber



Legend
 Laamu proposed Protected Areas
 Activity density
 Low
 High

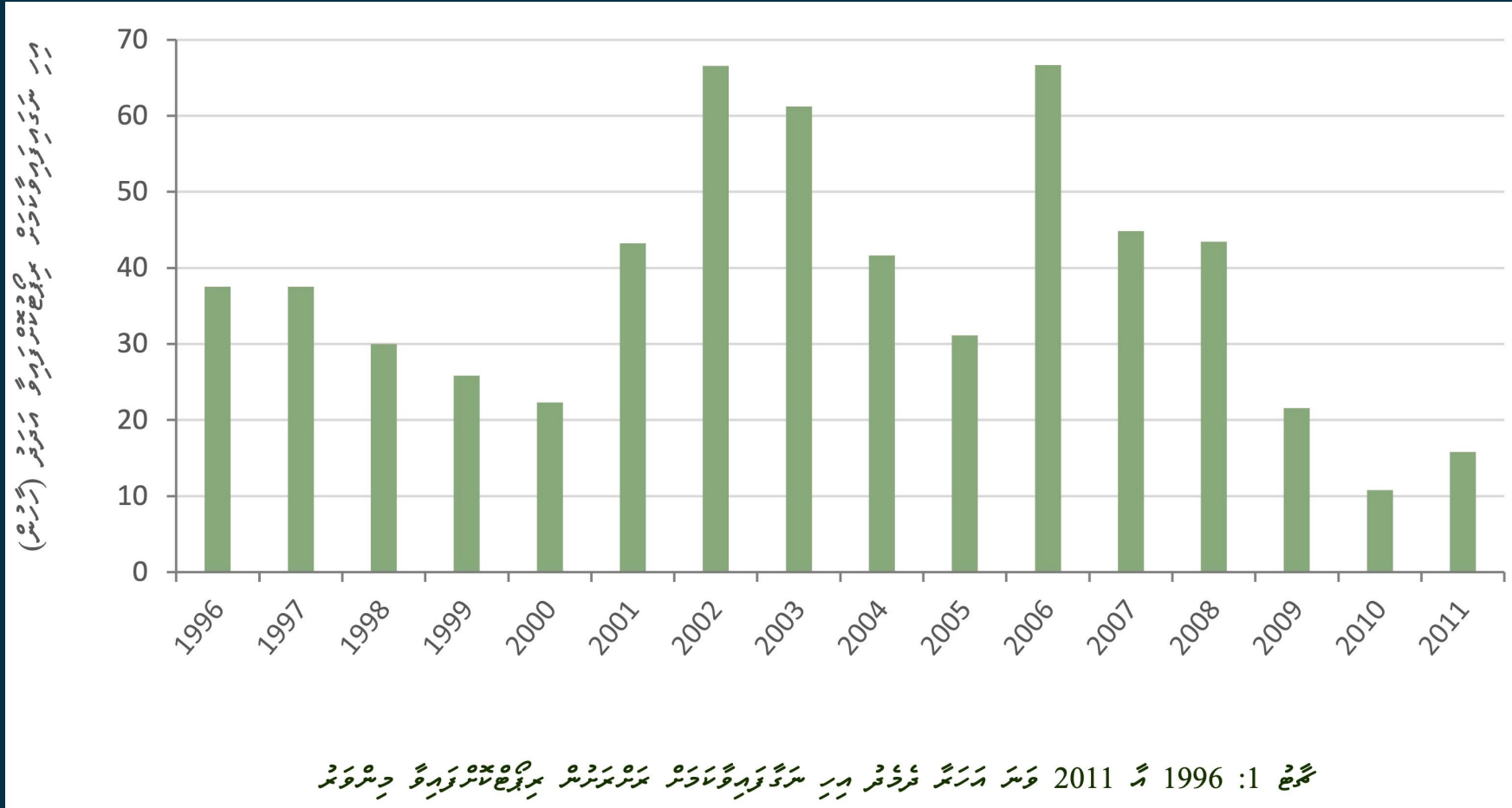
N
 0 11 Kilometers

Figure 9: Sea cucumber fishing activity around Laamu Atoll. Activity is expressed as density calculated from spatial data inputted by local sea cucumber fishers. Dark blue = highest density of activity (most fished area (s)). Proposed Marine Protected Areas (MPAs) are also overlaid

مَرَجَّيْ رَرِي دَسُو مَرَسِي



مردم و دولت و سیاست



18

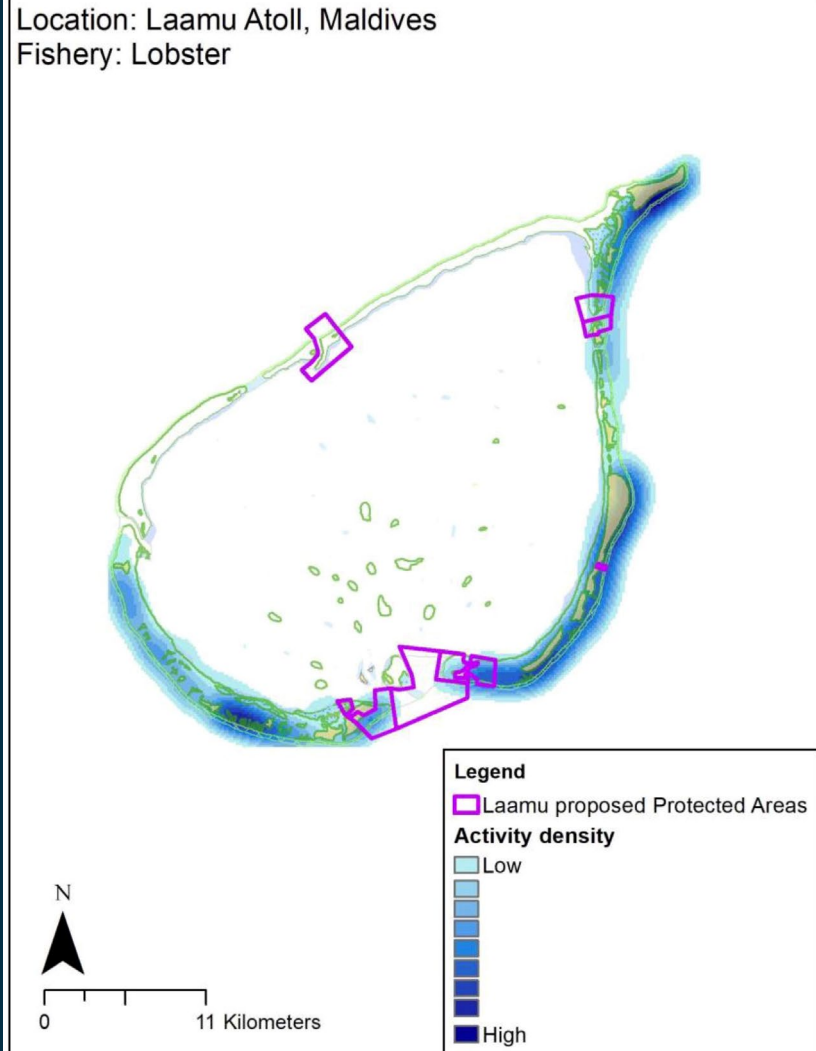


Figure 8: Lobster fishing activity around Laamu Atoll. Activity is expressed as density calculated from spatial data inputted by local lobster fishers. Dark blue = highest density of activity (most fished area (s)). Proposed Marine Protected Areas (MPAs) are also overlaid

18

6

މުވާދަތަކުގެ ދަތުރު

މިއަހަރުގެ ދަތުރު ދަތުރު ދަތުރު ދަތުރު ދަތުރު ދަތުރު ދަތުރު ދަތުރު ދަތުރު ދަތުރު

މިއަހަރުގެ ދަތުރު ދަތުރު ދަތުރު ދަތުރު ދަތުރު ދަތުރު ދަތުރު ދަތުރު ދަތުރު ދަތުރު

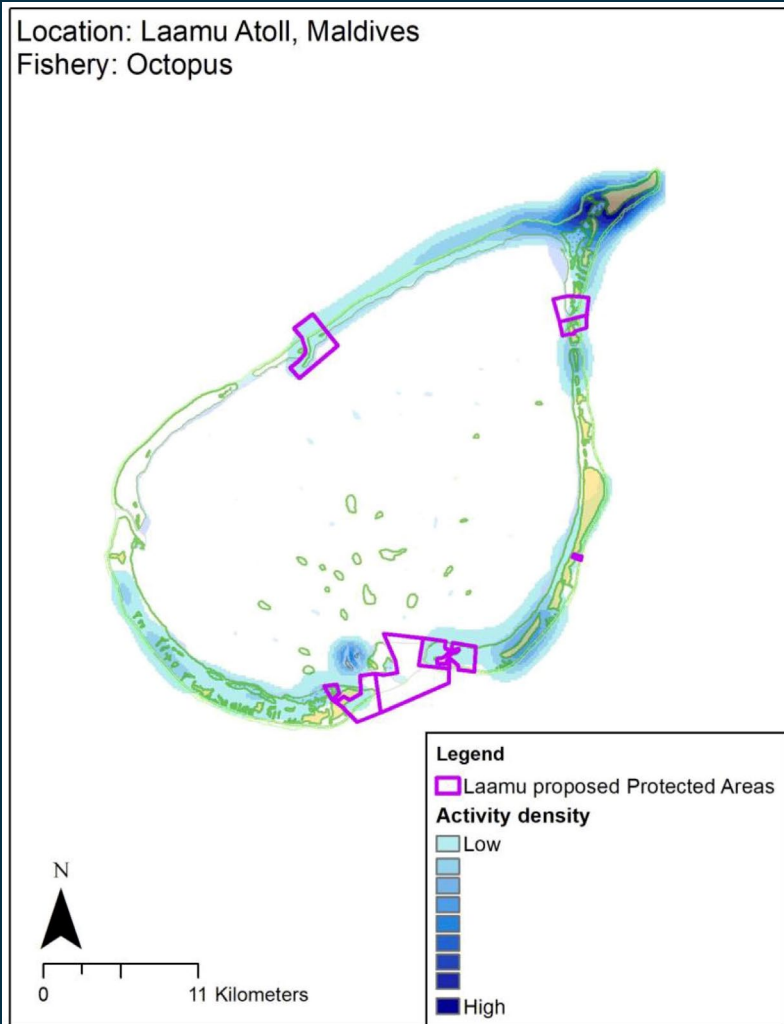


Figure 10: Octopus fishery activity around Laamu Atoll. Activity is expressed as density calculated from spatial data inputted by local octopus fishers. Dark blue = highest density of activity (most fished area (s)). Proposed Marine Protected Areas (MPAs) are also overlaid

